

Direction Générale des
Services Techniques
NH

**ARRÊTÉ PORTANT PERMISSION DE VOIRIE
AVENUE MARCEL DAVID POUR LA TAILLE EN RIDEAU DU
PATRIMOINE ARBORE
DU 01 OCTOBRE AU 11 OCTOBRE 2024**

Le Maire de Choisy-le-Roi,

Vu le Code Général des Collectivités Territoriales notamment les articles L2213-1 et suivants relatifs aux pouvoirs de police en matière de circulation,

Vu les articles L411-5 du code de la route,

Vu l'arrêté n° 22.2939 du 15.09.2022 portant délégation de fonctions et de signature à Monsieur Karim GARROUT, Maire-Adjoint délégué à l'événementiel et à la voirie,

Vu l'arrêté n° 24-1229 du 27.06.24 portant délégation de signature à Monsieur Denis BARANGER, Directeur Général des Services,

Vu la demande en date du 10 septembre 2024 par laquelle la société HATRA- 5 Av. de la Sablière, 94370 Sucy-en-Brie, mandatée par la commune de Choisy-le-Roi, sollicite l'autorisation d'occuper le domaine public pour effectuer la taille en rideau du patrimoine arboré dans diverses rues de la ville,

Considérant qu'en raison de cette opération sur la commune de Choisy-le-Roi il importe à l'autorité municipale de prendre toutes les mesures propres à assurer la sécurité publique,

ARRETE

DU 01 OCTOBRE AU 11 OCTOBRE 2024

Article 1 : Le bénéficiaire, la société HATRA, sous maîtrise d'ouvrage de la Commune de Choisy-le-Roi est autorisé à effectuer la taille en rideau du patrimoine arboré dans la rue Marcel DAVID, à charge pour lui de se conformer aux dispositions des articles suivants. En raison de la nature des travaux, le chantier relève des chantiers mobiles.

Article 2 : La circulation et le stationnement dans l'avenue Marcel DAVID seront temporairement organisés, les jours ouvrés de 07h30 à 18h00, selon les modalités ci-dessous :

- Interdiction de circulation de tous les véhicules durant le temps de l'élagage sauf véhicules de premiers secours, véhicules de collectes et lignes régulières de transports collectifs,
- Déviation de la circulation – selon plan joint ;
- Interdiction de stationner au droit du chantier,
- Déviation de la circulation piétonne sur le trottoir opposé aux travaux,

Le stationnement et la circulation seront rétablis à la normale dès achèvement des travaux.

Article 3 : En application de l'article R417-10 du Code de la Route, tout contrevenant à l'interdiction prévue par le précédent article s'exposera à une amende de la deuxième classe. En cas de stationnement malgré l'interdiction, l'immobilisation et la mise en fourrière peuvent être prescrites dans les conditions prévues aux articles L325-1 à L325-3 du Code de la Route.

Article 4 : Les infractions pourront être constatées par les agents de la Police Nationale, de la Police Municipale et les A.S.V.P de la ville de Choisy-le-Roi.

Article 5 : La société HATRA, chargée des travaux mettra en place la signalétique en vigueur ainsi que les déviations nécessaires pour assurer la sécurité des piétons, des automobilistes et du chantier.

Article 6 : Au terme de la validité de l'arrêté, le permissionnaire devra enlever les déchets végétaux, nettoyer le domaine public et, le cas échéant, remettre en état à ses frais les dommages résultants de son intervention. Les travaux seront opérés dans les règles de l'art sous le contrôle des services techniques. Le gestionnaire de voirie se réserve le droit de demander le déplacement des ouvrages autorisés aux frais de l'occupant, dès lors que des travaux de voirie s'avèreront nécessaires.

Le présent arrêté est délivré à titre précaire et révoquant, et ne confère aucun droit réel à son titulaire, il peut être retiré à tout moment pour des raisons de gestion de voirie sans qu'il puisse résulter, pour ce dernier, de droit à indemnité.

Article 7 : Monsieur le Directeur Général des Services est chargé de l'exécution du présent arrêté, dont ampliation sera transmise à :

Monsieur le Commissaire de Choisy-le-Roi,
Madame la Directrice Prévention Sécurité,
Monsieur le Responsable de la Police Municipale,
Monsieur le Commandant des Sapeurs-Pompiers
Les sociétés Nicollin et la Poste
Le bénéficiaire, la société HATRA.


Article 8 : Conformément aux dispositions de la loi n° 78-17 du 6 janvier 1978 relative à l'informatique, aux fichiers et aux libertés, le bénéficiaire est informé qu'il dispose d'un droit d'accès et de rectification qu'il peut exercer, pour les informations le concernant, auprès de la mairie de Choisy-le-Roi.

Article 9 : Le Maire certifie sous sa responsabilité le caractère exécutoire de cet acte et informe qu'il peut faire l'objet d'un recours pour excès de pouvoir devant le Tribunal Administratif de Melun dans un délai de 2 mois à compter de sa notification. La juridiction administrative compétente peut être saisie par l'application Télérecours citoyens accessible à partir du site www.telerecours.fr.

Fait à Choisy-le-Roi, le 10 septembre 2024

Le Maire,

Pour le Maire de Choisy-le-Roi
et par délégation,
Karim GARROUT
Adjoint au Maire



Avenue Marcel David Tronçon 1

- Prendre la direction nord-est sur Rue Alphonse Brault vers Av. Marcel David
- Prendre à gauche sur Av. Anatole France
- Prendre à gauche sur Rue Waldeck Rousseau

- Prendre la direction ouest sur Rue Waldeck Rousseau vers Av. Marcel David
- Prendre à droite sur Av. de la République/D5
- Prendre à gauche sur Av. du Général Leclerc/D87
- Prendre à gauche sur D225 (panneaux vers Thiais)
- Prendre à gauche sur Rue Yves Léger
- Continuer sur Rue Alphonse Brault



Source : Google Maps 2023

Avenue Marcel David Tronçon 2

- Prendre la direction nord-est sur Rue Alphonse Brault vers Av. Marcel David
- Prendre à droite sur Av. Anatole France
- Prendre à droite sur Rue Parmentier
- Prendre à droite sur Av. de la République/D5
- Prendre à droite sur Rue Paul Carle

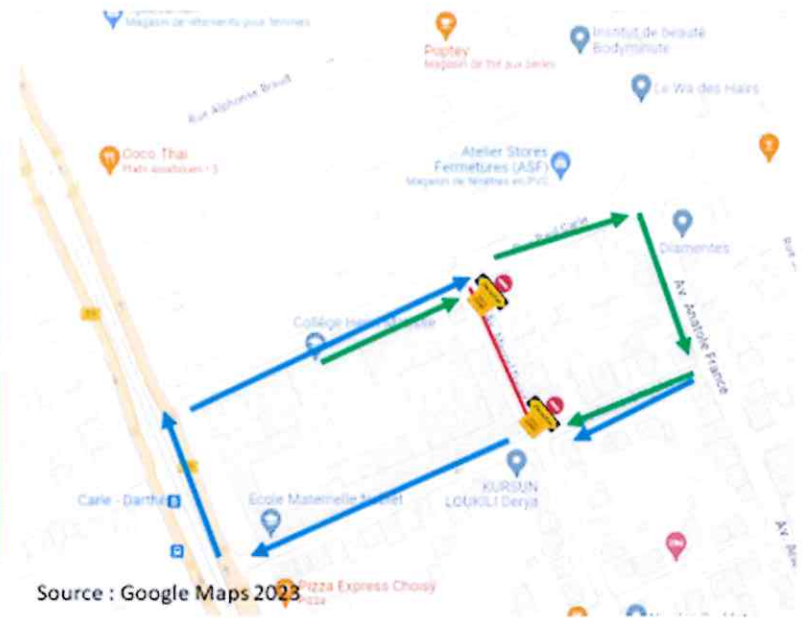
- Prendre la direction nord-est sur Rue Paul Carle vers Av. Marcel David
- Tourner à gauche au 2e croisement et continuer sur Av. Anatole France
- Prendre à gauche sur Rue Waldeck Rousseau
- Prendre à gauche sur Av. Marcel David
- Tourner à gauche au 1er croisement et continuer sur Rue Alphonse Brault



Source : Google Maps 2023

Avenue Marcel David Tronçon 3

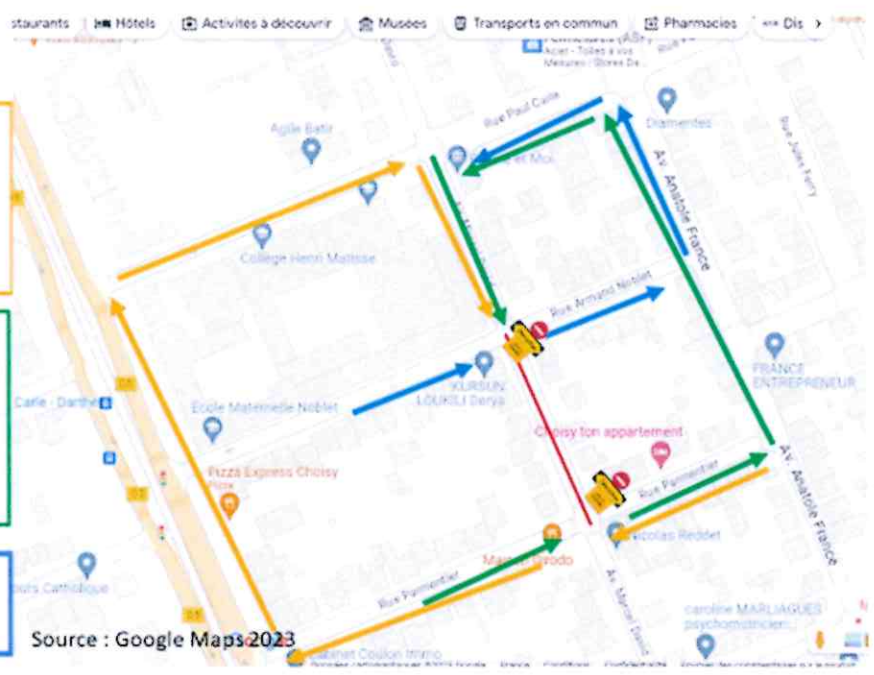
- Prendre la direction nord-est sur Rue Paul Carle vers Av. Anatole France
 - Tourner à droite au 1er croisement et continuer sur Av. Anatole France
 - Prendre à droite sur Rue Armand Noblet
- Prendre la direction ouest sur Rue Armand Noblet vers Av. Marcel David
 - Prendre à droite sur Av. de la République/D5
 - Prendre à droite sur Rue Paul Carle



Source : Google Maps 2023

Avenue Marcel David Tronçon 4

- Prendre la direction sud-ouest sur Rue Parmentier vers Av. Marcel David
 - Prendre à droite sur Av. de la République/D5
 - Prendre à droite sur Rue Paul Carle
 - Tourner à droite au 1er croisement et continuer sur Av. Marcel David
 - Tourner à gauche au 1er croisement et continuer sur Rue Armand Noblet
- Prendre la direction ouest sur Rue Armand Noblet vers Av. Marcel David
 - Tourner à droite au 1er croisement et continuer sur Av. Marcel David
 - Tourner à droite au 1er croisement et continuer sur Rue Paul Carle
 - Tourner à droite au 1er croisement et continuer sur Av. Anatole France
 - Prendre à droite sur Rue Parmentier
- Prendre la direction nord-est sur Rue Parmentier vers Av. Anatole France
 - Prendre à gauche sur Av. Anatole France
 - Prendre à gauche sur Rue Armand Noblet



Source : Google Maps 2023

Avenue Marcel David Tronçon 5

- Prendre la direction nord-est sur Av. Rondu vers Av. Anatole France
- Tourner à gauche au 1er croisement et continuer sur Av. Anatole France
- Prendre à gauche sur Rue Parmentier

- Prendre la direction ouest sur Av. Rondu vers Av. Marcel David
- Prendre à droite sur Av. de la République/D5
- Prendre à droite sur Rue Parmentier

- Prendre la direction ouest sur Rue Parmentier vers Av. de la République/D5
- Prendre à droite sur Av. de la République/D5
- Prendre à gauche sur Rue Yves Léger
- Prendre à gauche sur Av. du Maréchal de Lattre de Tassigny/D225
- Prendre à gauche sur Rue Babeuf
- Prendre à droite sur Av. de la République/D5
- Prendre à gauche sur Av. Rondu

- Prendre la direction nord-est sur Rue Parmentier vers Av. Anatole France
- Prendre à droite sur Av. Anatole France
- Tourner à droite au 1er croisement et continuer sur Av. Rondu



Source : Google Maps 2023